



Cynllun Datblygu Lleol ar y Cyd Gwynedd a Môn 2011 - 2026

Dogfen Mapiau Gwynedd
31 Gorffennaf 2017

Anglesey and Gwynedd Joint Local Development Plan 2011 - 2026

Gwynedd Maps Document
31 July 2017



**CYNGOR SIR
YNYS MÔN
ISLE OF ANGLESEY
COUNTY COUNCIL**

















Gwynedd

Mapiau Cyfyngiadau / Constraints Maps

Rhif Map / Map Number	Ardal / Area
3	Arfon
4	Dwyrain Dwyfor
5	Gorllewin Dwyfor
6	Meirionnydd

Mapiau Cyfyngiadau / Constraints Map

Nodiant / Legend

-  Ardal o Harddwch Naturiol Eithriadol (AHNE) / Area of Outstanding Natural Beauty (AONB)
-  Gwarchodfa Natur Cenedlaethol (GNC) / National Nature Reserve (NNR)
-  Gwarchodfa Natur Lleol (GNLI) / Local Nature Reserve (LNR)
-  Ardal Gwarchodaeth Arbennig (AGA) / Special Protection Areas (SPA)
-  Ardal Cadwraeth Arbennig (ACA) / Special Area of Conservation (SAC)
-  Safle RAMSAR Site
-  Safle o Ddiddordeb Gwyddonol Arbennig (SoDdGA) / Site of Special Scientific Interest (SSSI)
-  Arfordir Treftadaeth / Heritage Coast
-  Parth Llifogydd C1 Flood Risk Zone
-  Parth Llifogydd C2 Flood Risk Zone
-  Ardal Cadwraeth / Conservation Area
-  Heneb Rhestredig / Scheduled Ancient Monument
-  Safle Treftadaeth y Byd / World Heritage Site
-  Adeilad Rhestredig / Listed Building
-  Parciau a Gerddi Hanesyddol Cofrestredig / Registered Historical Parks and Gardens
-  Tirweddau Hanesyddol Cofrestredig / Registered Historic Landscape
-  Safle Bywyd Gwyllt / Wildlife Site
-  Safle Bywyd Gwyllt Posib / Candidate Wildlife Site
-  Ardal Ymgynhori Glo / Coal Referral Area
-  Awdurdod Parc Cenedlaethol Eryri / Snowdonia National Park Authority
-  Awdurdodal Cynllunio Lleol Cyfagos / Adjoining Local Planning Authorities